



© Musée et Moulins souterrains du Col-des-Roches

# Neuchâtel

## Le Locle, Le Col-des-Roches

**La force de l'eau** L'eau est un acteur incontournable de l'histoire du Locle, notamment la rivière du Bied qui traverse la ville et se perd ensuite dans les marais, avant de disparaître subitement sous terre pour rejoindre le Doubs.

Tirant parti de cette capricieuse partenaire, des meuniers loclois décident d'exploiter la force de cette chute d'eau souterraine et installent, au 17<sup>e</sup> siècle déjà, un système de roues hydrauliques superposées qui actionnent moulins, rebattes et scies au fond d'une grotte. Marqué par quatre siècles de modernisations et de transformations successives, ce lieu constitue une curiosité unique en Europe. Depuis 2001, une exposition permanente complète les visites, détaillant les conditions historiques et techniques qui ont présidé à la construction des moulins souterrains.

L'eau permet par ailleurs au Locle d'être la première ville de Suisse à disposer d'une usine électrique communale en 1890, grâce à l'exploitation de l'énergie hydraulique qu'offre la galerie d'écoulement, construite en 1805, dans les gorges de La Raçonnière. Une exposition temporaire retrace cette épopée qui a doté Le Locle d'un éclairage public électrique, une rareté dans une localité de cette taille.

**12.9. | de 10 à 16 h**

- 🗺 Visites guidées à 10.15, 11.30, 13.30, 14.45 et 16 h par les guides des Moulins souterrains du Col-des-Roches, durée env. 1 h
- Visites libres ou commentées à 10 et 14 h de l'exposition «Les lumières de la ville: histoire de l'éclairage au Locle»
- Démonstration de la machine dynamo Thury (type HA n 826) à 11 et 15 h
- Projection du film «L'électricité neuchâteloise» (1930) à 11.15 et à 15.15 h, durée: 58 mn
- ➔ 23, Col, Musée et Moulins souterrains du Col-des-Roches
- 📍 La température de la grotte ne dépasse pas 7° et l'humidité peut être importante, place de pique-nique à disposition, adapté aux enfants
- 🚶 Depuis Le Locle, car postal direction La Brévine, arrêt «Bas-du-Prévoux»

## La Chaux-de-Fonds | L'eau, un bien rare

**et précieux** La Chaux-de-Fonds est une ville pauvre en eaux de surface.

Depuis 1887, son eau potable provient du bassin de l'Areuse, un approvisionnement qui améliore la lutte contre les incendies. Au 20<sup>e</sup> siècle, d'autres réservoirs complètent l'ensemble, à l'image de celui du Vuillème qui constitue un bel exemple d'architecture des années 1950.

**12.9. | à 10, 11, 14, 15 et 16 h**

- 🗺 Visites guidées par le Service de l'énergie de La Chaux-de-Fonds, l'Etablissement cantonal d'assurance et de prévention ECAP et Viteos, durée env. 1 h
- Projection du film *SIVAMO* par Viteos, durée 20 mn
- Panneaux de l'exposition «Point(s) d'eau» par le Service de l'énergie, présentation des moyens hydrauliques de lutte contre les incendies par l'EACP
- ➔ 3, Les Foulets, à l'entrée du réservoir
- 📍 Accessible aux chaises roulantes, adapté aux enfants
- 🚶 Depuis la gare bus 3 arrêt «Les Foulets»

## Hauterive, Laténium | «Triskèle» Eaux dormantes,

lacs et rivières agités: ces lieux sont empreints depuis toujours de poésie et d'enseignement. Dans leur spectacle «Triskèle», une actrice, un archéologue et une harpiste évoquent le thème de l'eau chez les Celtes.

**12.9. | à 19.30 h**

- 🗺 Spectacle «Triskèle», musique Duo Ars Celtica, durée env. 2 h
- ➔ Espace Paul Vouga, à l'entrée du musée
- 📍 Sur réservation dès le 1<sup>er</sup> septembre au 032 889 69 17, places limitées et payantes: CHF 25.-, possibilité de se restaurer au café du musée ou au restaurant Le Silex
- 🚶 Depuis le centre ville, bus 1, arrêt «Musée d'archéologie» ou en bateau

## Hauterive, Laténium | Un patrimoine

**à fleur d'eau** Le caractère exceptionnel des sites lacustres du canton de Neuchâtel leur vaut une candidature au titre de Patrimoine mondial de l'UNESCO. Une occasion de découvrir la documentation à l'appui de ce dossier, les nouveaux aménagements du dépôt visitable, sur la thématique des habitats littoraux, ainsi qu'une «expo-flash».

**13.9. | de 10 à 16 h**

- 🗺 Visites guidées à 10, 11, 14, 15 et 16 h par les collaborateurs du Musée et de l'Office cantonal d'archéologie, durée env. 1 h, gratuité du musée (dimanche uniquement)
- ➔ Espace Paul Vouga, à l'entrée du musée
- 📍 Possibilité de se restaurer au café du musée ou au restaurant Le Silex, accessible aux chaises roulantes, adapté aux enfants
- 🚶 Depuis le centre ville, bus 1, arrêt «Musée d'archéologie» ou en bateau

## Le Locle | Le cycle de l'eau de boisson Le parcours

proposé par le Service de l'urbanisme et Viteos permettra de découvrir le cycle de l'eau de boisson depuis les puits de captage et de pompage jusqu'aux égouts, en passant par la distribution de cette précieuse denrée grâce aux fontaines d'abord puis au réseau, sans oublier l'évocation de la chaîne de traitement de l'eau.




**12.9. | à 10 et 14 h**

-  Visites commentées en bus par le Service de l'urbanisme en collaboration avec Viteos, durée env. 2.15 h,
-  Gare du Locle à 10 et 14 h ou Moulins souterrains du Col-des-Roches à 10.15 et 14.15 h
-  Bonnes chaussures et habits peu dommageables recommandés, adapté aux enfants

## Le Locle | L'eau au musée: chance ou catastrophe?

Souvent perçue comme dangereuse dans un musée, l'eau est néanmoins vitale pour la conservation des biens culturels et constitue souvent une composante importante des objets eux-mêmes. Des professionnels du domaine présenteront divers aspects de l'utilisation et de la présence de l'eau, des appareils de contrôle de l'humidité aux dégâts occasionnés.





**12.9. | à 11.30 et 15.30 h**

-  Visites guidées par la Haute Ecole ARC Conservation-restauration et le Musée des beaux-arts, durée env. 30 mn
- Visite libre de l'exposition «Visages de l'industrie»
- Parcours-découverte à disposition des enfants, âge conseillé: 9 à 12 ans
-  6, rue Marie-Anne-Calame, Musée des beaux-arts
-  gratuité du musée (samedi uniquement)

## Neuchâtel | Approvisionnement et distribution

Malgré la proximité du lac, l'essentiel de l'eau du réseau de Neuchâtel provient de sources situées dans les gorges l'Areuse. Dès 1867, l'eau potable est distribuée à partir de réservoirs. Inaugurées en 1995, les spectaculaires installations souterraines des Valangines sont au coeur de la distribution en eau du chef-lieu et d'une partie du canton.

**12.9. | à 10, 11, 14, 15 et 16 h**

-  Visites guidées par le Service de l'environnement de la Ville de Neuchâtel et Viteos
- Projection du film SIVAMO par Viteos, durée: 20 min
-  98, chemin des Valangines, à l'entrée du réservoir
-  Max. 20 personnes par groupe, accessible aux chaises roulantes, adapté aux enfants
-  Depuis la gare de Neuchâtel, bus 10, arrêt «Pont des Parcs»; du centre ville, bus 8, arrêt «Temple des Valangines», depuis les arrêts de bus quelques minutes à pied

## Neuchâtel | Du lac au robinet: traitement

**de l'eau** A proximité d'une ancienne usine électrique, actuel siège de Viteos, s'élève depuis 1947 la première station de pompage et de filtration d'eau du lac. Transformée en 1967 et en 1982, elle met Neuchâtel à l'abri des pénuries d'eau en périodes d'étiage. Du lac au robinet, le conditionnement constitue la clé d'une boisson aux qualités irréprochables.




**12.9. | à 10, 11, 14, 15 et 16 h**

-  Visites guidées par Roland Stettler, biologiste, et Viteos, durée env. 1 h
-  8, quai Max-Petitpierre, à l'entrée de la station
-  Max 20 personnes par groupe, la température des locaux ne dépasse pas 10°
-  Depuis le centre ville, tram 5, arrêt «Champ-Bougin» ou bus 2, arrêt «Port-Roulant»

## Neuchâtel | L'eau et la pierre, des frères

**ennemis?** Très exposées aux intempéries, les façades romanes du Château font l'objet d'une campagne de travaux. Le public profitera de l'occasion pour découvrir les solutions apportées par les conservateurs-restaurateurs aux dégâts suscités par l'eau, ainsi que l'histoire de cet exceptionnel exemple d'architecture résidentielle du 12<sup>e</sup> siècle.




**13.9. | à 10, 11, 14, 15 et 16 h**

-  Visites guidées par l'atelier de conservation-restauration chargé des travaux et l'Office cantonal de la protection des monuments et des sites, durée env. 1 h
-  12, rue de la Collégiale, terrasse de la Collégiale
-  Depuis la gare jusqu'au centre ville, bus 7 ou 9, arrêt «Place Pury», puis à pieds

## Neuchâtel | L'eau, une compagne aux multiples

**visages** Depuis 700 ans, la silhouette de la Collégiale accompagne le quotidien des Neuchâtelois. Apparemment immuable, ce vénérable bâtiment nécessite pourtant régulièrement des soins. Quelles sont les dégradations? Quels remèdes apporter? Voilà l'occasion pour les visiteurs d'en savoir davantage sur les choix et les projets de la prochaine restauration.

**13.9. | à 10, 11, 14, 15 et 16 h**

-  Visites guidées par les architectes du bureau AMStN et par l'OPMS, durée env. 1 h
-  5, rue de la Collégiale, terrasse de la Collégiale
-  Depuis la gare jusqu'au centre ville, bus 7 ou 9, arrêt «Place Pury», puis à pieds

## Neuchâtel | Et vogue le vieux vapeur ...

Restaurer l'ancien vapeur «Neuchâtel» et le rendre à la navigation en 2011, voilà la double mission que s'est donnée l'Association Trivapor. Construit en 1912, ce bateau est le dernier vapeur demi-salon et fluvial de Suisse. Le bateau et son projet de réhabilitation seront présentés au public juste avant le début des travaux.





**12.9. | 13.9. | à 14, 15 et 16 h**

-  Visites guidées par les membres de l'Association Trivapor, durée env. 1 h
-  Port de Neuchâtel

## Neuchâtel-Serrières | Une eau qui coule

**de source?** Un intéressant éclairage sera apporté sur les spécificités de la source de la Serrière, deuxième grande résurgence karstique du canton, derrière celle de l'Areuse et devant celle de la Noiraigue.

**12.9. | à 10.30, 11.30, 14.30 et 15.30 h**

-  • Visites guidées par François Zwahlen, hydrogéologue, durée env. 30 min
- Exposition de photographies «Serrières au fil de l'eau» au temple en présence d'habitants qui évoqueront la vie serriéroise d'hier et d'aujourd'hui
- Espace enfants (5-12 ans) de 9.30 à 17 h
-  A la source
-  Accueil, petite restauration et animation sur l'esplanade du temple, accessible aux chaises roulantes
-  Depuis le centre ville bus 2 arrêt «Battieux», tram 5 arrêt «Port de Serrières», train gare de «Neuchâtel-Serrières» et à vélo par la piste cyclable du bord du lac

## Neuchâtel-Serrières | Une eau aux origines

**du vallon** Le quartier de Serrières doit son existence et son nom aux 600 m de cours d'eau qui le traverse, à sa position de passage, ainsi qu'aux industries qu'il a très précocement attirées: thermes gallo-romains appartenant à un complexe de «villa», de relais ou de sanctuaire, lieu de culte et nécropole mérovingiens, église médiévale, moulins et scieries.

**12.9. | à 10, 11, 14, 15 et 16 h**

-  Présentations par l'OPMS, durée 30 mn
-  12, rue Guillaume-Farel, esplanade du temple

## Neuchâtel-Serrières | La Serrière,

**source de vie** L'Association de quartier Serrières vous invite à découvrir l'histoire du village, à envisager son avenir et surtout à partager la qualité de vie du lieu et la convivialité de ses habitants. Contre toute attente et malgré l'omniprésence de l'industrie, le vallon de la Serrière regorge de richesses végétales et géologiques. A découvrir!

**12.9. | à 10, 11.30, 14 et 15.30 h**

-  Visites guidées par Jean-François Henry, botaniste, durée env. 1.15 h
-  12, rue Guillaume-Farel, esplanade du temple

## Neuchâtel-Serrières | Une cité au bord de l'eau

Figure emblématique de la politique sociale de la chocolaterie, la cité Suchard traverse les années et même les siècles, tout en conservant son esprit et sa vie. La Copropriété Cité Suchard et l'Association de quartier – Serrières bouge proposent des activités variées pour tomber sous le charme de différents lieux liés à Suchard.



**12.9. | de 10 à 12 et de 14 à 16 h**

-  Exposition commentée par les habitants de la cité Suchard
-  3, Cité-Suchard

## Neuchâtel-Serrières | Un vallon où coulait

**le chocolat** Aux 19<sup>e</sup> et 20<sup>e</sup> siècles, les incessants travaux de modernisation des installations industrielles – la chocolaterie Suchard et les papeteries, en particulier – créent une vie intense qui se poursuit aujourd'hui. Cette promenade propose un regard croisé de l'historien et de l'urbaniste sur cette friche industrielle au riche passé et au fort potentiel.

**12.9. | à 10, 11, 14, 15 et 16 h**

-  Visites guidées par le Service de l'urbanisme de Neuchâtel et l'OPMS, durée env. 1 h
-  12, rue Guillaume-Farel, esplanade du temple